


# Descripción de la Ruta:


Salimos desde la plaza dirección a las **Eras**, abandonando el pueblo por el camino del Llano, bajando hasta el camino que lleva a los baños. Siguiéndolo llegamos al nacimiento de las aguas minero-medicinales (**baño de Urquiza** o baño chico), junto al río Dúrcal. Tras un pequeño descanso para reagruparnos, iniciaremos la subida hasta el **Peñón de los Moros**, desde donde podremos disfrutar de unas magníficas vistas de la sierra y la vega.



Posteriormente, nos dirigiremos hacia el cementerio por una vereda que nos conducirá a la vía de servicio y justo al llegar al puente seguiremos el carril que baja al río y que cruzaremos.




Siguiendo el curso del río por su margen



derecho, después de cruzarlo llegaremos al **Puente Romano**. Una vez en este cogeremos un camino que pronto se transforma en senda que paralela al río pasa bajo el **Puente de Lata**, el de la nacional 323 y el **puente de Isabel II**, pasando por **Biodúrcal**. Pasado el puente de Isabel II cruzaremos el río y continuaremos el sendero hasta la zona recreativa donde repondremos fuerzas.


Después continuaremos río arriba hasta **El Barranco de los Lobos**. Barranco que cogeremos hasta el carril que conduce hasta las instalaciones de la construcción de turismo rural del mismo nombre.



Seguiremos el carril dirección a Marchena y al llegar a la altura de la N-323 sortearemos está pasando por debajo para dirigirnos a la trinchera del tranvía que nos conducirá al **Puente de Lata** por el que continuaremos hasta el **Parque de la Estación**, donde degustaremos una magnífica paella y se entregarán los diplomas.



**Cuando vengas a Dúrcal no dejes de visitar:**



# I TRAVESÍA INFANTIL - JUVENIL "RÍO DÚRCAL"

DÚRCAL 28 DE MARZO DE 2015

**ORGANIZAN**



**COLABORAN**



PUNTUABLE PARA EL CAMPEONATO GRANADINO DE TRAVESÍAS INFANTILES Y JUVENILES - CADEBA  
MAS INFORMACIÓN EN [WWW.CERRODELCAHALLO.ES](http://WWW.CERRODELCAHALLO.ES)